



РОССИЙСКАЯ ФЕДЕРАЦИЯ
Черемховское районное муниципальное образование
АДМИНИСТРАЦИЯ

ПО С Т А Н О В Л Е Н И Е

23.11.2023

№ 429-п

Черемхово

Об установлении публичного сервитута для обеспечения строительства объекта трубопроводного транспорта федерального значения «Вдольтрассовая ВЛ-10 кВ 732-784 км ЛЧ МН». ИРНУ. Строительство.» в отношении земель, расположенных в границах Черемховского района, в интересах Общества с ограниченной ответственностью «Транснефть-Восток»

В соответствии со статьями 11, 23, 39.2 и главой V.7 Земельного кодекса Российской Федерации, Федеральным законом от 6 октября 2003 года № 131-ФЗ «Об общих принципах организации местного самоуправления в Российской Федерации», руководствуясь статьями 24, 50, 74 Устава Черемховского районного муниципального образования, административным регламентом предоставления муниципальной услуги «Установление сервитута в отношении земельных участков, находящихся в муниципальной собственности, земельных участков, государственная собственность на которые не разграничена, расположенных на территории Черемховского районного муниципального образования», утвержденным постановлением администрации Черемховского районного муниципального образования от 11 июня 2020 года № 314-п, учитывая протокол заседания земельной комиссии от 18 октября 2023 года, ходатайство Общества с ограниченной ответственностью «Транснефть-Восток», отсутствие заявлений иных правообладателей земельных участков в период публикации сообщения о возможном установлении сервитута, администрация Черемховского районного муниципального образования

ПО С Т А Н О В Л Я Е Т:

1. Установить публичный сервитут в интересах Общества с ограниченной ответственностью «Транснефть-Восток», ИНН 3801079671, ОГРН 1063801003617) для складирования строительных и иных материалов, возведения некапитальных строений, сооружений (включая ограждения, бытовки, навесы) и (или) размещение строительной техники, которые необходимы для обеспечения строительства объекта трубопроводного транспорта федерального значения «Вдольтрассовая ВЛ-10 кВ 732-784 км ЛЧ

МН". ИРНУ. Строительство.» в отношении частей следующих земельных участков:

1.1. из земель сельскохозяйственного назначения с кадастровым номером 38:20:000000:2190, местоположение: Российская Федерация, Иркутская область, Черемховский район, площадью 5164,52 кв.м;

1.2. из земель сельскохозяйственного назначения с кадастровым номером 38:20:050306:822, местоположение: Российская Федерация, Иркутская область, Черемховский район, Новогромовское муниципальное образование, площадью 8,9 кв.м;

1.3. из земель сельскохозяйственного назначения с кадастровым номером 38:20:050306:812, местоположение: Российская Федерация, Иркутская область, Черемховский район, площадью 8,9 кв.м;

1.4. из земель населенных пунктов с кадастровым номером 38:20:050102:405, местоположение: Российская Федерация, Иркутская область, Черемховский район, от границы д. Шаманаева км. 4+597, до границы д. Катом км. 8+409, площадью 205,53 кв.м;

1.5. из земель лесного фонда с кадастровым номером 38:20:050306:816, местоположение: Российская Федерация, Иркутская область, Черемховское районное муниципальное образование, Черемховское лесничество, Голуметское участковое лесничество, Технический участок № 4 (совхоз «Ново-Громовский»), защитные леса, квартал № 2 (в. 65ч), площадью 144,56 кв.м;

1.6. из земель лесного фонда с кадастровым номером 38:20:000000:2258, местоположение: Российская Федерация, Иркутская область, Черемховское районное муниципальное образование, Черемховское лесничество, Голуметское участковое лесничество, Технический участок №8 (колхоз «Россия»), защитные леса, кварталы №№ 1 (в. 3ч, 4ч), 2 (в. 20ч), 6 (в. 2ч, 4ч), площадью 22815,8 кв.м;

1.7. из земель сельскохозяйственного назначения с кадастровым номером 38:20:140501:871, местоположение: Российская Федерация, Иркутская область, Черемховский район, в 1,7 км юго-восточнее д. Жмурова, площадью 62,66 кв.м;

1.8. из земель сельскохозяйственного назначения с кадастровым номером 38:20:000000:2279, местоположение: Российская Федерация, Иркутская область, Черемховский район, муниципальное образование Лоховское, площадью 13980,81 кв.м ;

1.9. из земель сельскохозяйственного назначения с кадастровым номером 38:20:000000:2276, местоположение: Российская Федерация, Иркутская область, Черемховский район, муниципальное образование Лоховское, площадью 7429,6 кв.м;

1.10. из земель лесного фонда с кадастровым номером 38:20:000000:1570, местоположение: Российская Федерация, Иркутская область, Черемховский район, Черемховское лесничество, площадью 1100,04 кв.м;

1.11. из земель сельскохозяйственного назначения с кадастровым номером 38:20:000000:2280, местоположение: Российская Федерация,

Иркутская область, Черемховский район, муниципальное образование Булайское, площадью 5465,61 кв.м;

1.12. из земель сельскохозяйственного назначения с кадастровым номером 38:20:110701:481, местоположение: Российская Федерация, Иркутская область, Черемховский район, 6,9 км северо-западнее с. Верхний Булай, площадью 966,19 кв.м;

1.13. из земель лесного фонда с кадастровым номером 38:20:000000:2259, местоположение: Российская Федерация, Иркутская область, Черемховское районное муниципальное образование, Черемховское лесничество, Голуметское участковое лесничество, Технический участок №5 (совхоз «Черемховский»), защитные леса, квартал № 1 (в. 47ч, 48ч, 50ч); Черемховская дача, защитные леса, квартал № 13 (в. 34ч, 40ч, 41ч, 42ч, 48ч, 49ч), 14 (в. 5ч), площадью 16207,71 кв.м;

1.14. из земель лесного фонда с кадастровым номером 38:20:000000:2260, местоположение: Российская Федерация, Иркутская область, Черемховское районное муниципальное образование, Черемховское лесничество, Голуметское участковое лесничество, Технический участок №5 (совхоз «Черемховский»), защитные леса, квартал № 1 (в. 47ч, 48ч, 50ч), площадью 1981,8 кв.м;

1.15. из земель промышленности, энергетики, транспорта, связи, радиовещания, телевидения, информатики, земель для обеспечения космической деятельности, земель обороны, безопасности и земель иного специального назначения с кадастровым номером 38:20:110701:363, местоположение: Российская Федерация, Иркутская область, Черемховский район, площадью 2,01 кв.м;

1.16. из земель сельскохозяйственного назначения с кадастровым номером 38:20:110703:97, местоположение: Российская Федерация, Иркутская область, Черемховский район, в 7,2 км южнее г. Черемхово в границах ЗАО «Верхнебулайское», площадью 87,49 кв.м;

1.17. из земель сельскохозяйственного назначения с кадастровым номером 38:20:000000:2277, местоположение: Российская Федерация, Иркутская область, Черемховский район, муниципальное образование Булайское, площадью 241,13 кв.м;

1.18. из земель промышленности, энергетики, транспорта, связи, радиовещания, телевидения, информатики, земель для обеспечения космической деятельности, земель обороны, безопасности и земель иного специального назначения с кадастровым номером 38:20:100501:1168, местоположение: Российская Федерация, Иркутская область, Черемховский район, 2400 м юго-западнее с. Алехино, площадью 609,6 кв.м;

1.19. из земель сельскохозяйственного назначения с кадастровым номером 38:20:100501:1377, местоположение: Российская Федерация, Иркутская область, Черемховский район, муниципальное образование Алехинское, площадью 6549,53 кв.м;

1.20. из земель сельскохозяйственного назначения с кадастровым номером 38:20:100501:137 (ЕЗ 38:20:000000:35), местоположение: Российская Федерация, Иркутская область, Черемховский район, 12 км. юго-восточнее

г. Черемхово между населенными пунктами с. Алехино, д. Средний Булай, площадью 71,71 кв.м;

1.21. из земель лесного фонда с кадастровым номером 38:20:000000:2262, местоположение: Российская Федерация, Иркутская область, Черемховское районное муниципальное образование, Черемховское лесничество, Голуметское участковое лесничество, Технический участок №5 (совхоз «Черемховский»), защитные леса, квартал № 6 (в. 19ч), площадью 1971,17 кв.м;

1.22. из земель лесного фонда с кадастровым номером 38:20:000000:2255, местоположение: Российская Федерация, Иркутская область, Черемховское районное муниципальное образование, Черемховское лесничество, Голуметское участковое лесничество, Технический участок №5 (совхоз «Черемховский»), защитные леса, квартал № 6 (в. 19ч), площадью 394,96 кв.м;

1.23. из земель сельскохозяйственного назначения с кадастровым номером 38:20:090308:8 (ЕЗ 38:20:000000:26), местоположение: Российская Федерация, Иркутская область, Черемховский район, 26 км южнее г. Черемхово между населенными пунктами с. Узкий Луг, д. Худорожкина, площадью 269,73 кв.м;

1.24. из земель лесного фонда с кадастровым номером 38:20:090308:175, местоположение: Российская Федерация, Иркутская область, муниципальное образование «Черемховский район», Черемховское лесничество, Малобельское участковое лесничество, Технический участок № 11 (совхоз «Петровский»), защитные леса, квартал № 5 (в. 2ч), площадью 312,72 кв.м;

1.25. из земель сельскохозяйственного назначения с кадастровым номером 38:20:090308:293, местоположение: Российская Федерация, Иркутская область, Черемховский район, муниципальное образование Узколугское, площадью 12,26 кв.м;

1.26. кадастровый квартал 38:20:050306, местоположение: Иркутская область, Черемховский район, площадью 1125,07 кв.м;

1.27. кадастровый квартал 38:20:140503, местоположение: Иркутская область, Черемховский район, площадью 544,03 кв.м;

1.28. кадастровый квартал 38:20:140501, местоположение: Иркутская область, Черемховский район, площадью 37,75 кв.м;

1.29. кадастровый квартал 38:20:140502, местоположение: Иркутская область, Черемховский район, площадью 2,8 кв.м;

1.30. кадастровый квартал 38:20:110701, местоположение: Иркутская область, Черемховский район, площадью 267,84 кв.м;

1.31. кадастровый квартал 38:20:100501, местоположение: Иркутская область, Черемховский район, площадью 1210,22 кв.м;

1.31. кадастровый квартал 38:20:090308, местоположение: Иркутская область, Черемховский район, площадью 110,64 кв.м.

2. Установить границы публичного сервитута общей площадью 89 366 кв. м, согласно прилагаемому графическому описанию местоположения границ публичного сервитута и перечня координат

характерных точек вышеуказанных границ, являющихся неотъемлемой частью настоящего постановления.

3. Установить срок публичного сервитута до 16 сентября 2025 года.

4. Плата за публичный сервитут в отношении земельного участка, находящегося в государственной или муниципальной собственности и не обремененного правами третьих лиц, устанавливается в размере 0,01 процента кадастровой стоимости такого земельного участка за каждый год использования этого земельного участка и вносится обладателем публичного сервитута единовременным платежом не позднее шести месяцев со дня принятия решения об установлении публичного сервитута.

Реквизиты для внесения платы за публичный сервитут в бюджет Черемховского районного муниципального образования:

Наименование полное: Комитет по управлению муниципальным имуществом Черемховского районного муниципального образования

Наименование краткое: КУМИ ЧРМО;

ОГРН: 1023802217350;

ОКПО:22860281;

Дата государственной регистрации:12.04.1993г.;

Получатель платежа: ОТДЕЛЕНИЕ ИРКУТСК БАНКА РОССИИ / УФК ПО ИРКУТСКОЙ ОБЛАСТИ г. Иркутск

Юридический адрес: Иркутская область, Черемховский район, п. Новостройка, ул. Школьная, д. 44;

ИНН/КПП 3843001170/385101001;

Корр.счет 40102810145370000026

БИК 012520101,

Р/сч 031006430000000013400,

л/сч 04343009900

КБК (код платежа) 913 1 11 0541010 0000 120, ОКТМО (см.расчет);

ОКОПФ: 028-2012.

Если в отношении земельных участков и (или) земель кадастровая стоимость не определена, размер платы за публичный сервитут рассчитывается исходя из среднего уровня кадастровой стоимости земельных участков по муниципальному району.

5. Общество с ограниченной ответственностью «Транснефть-Восток» вправе:

5.1. установить свободный график проведения работ при осуществлении деятельности, для обеспечения которой устанавливается публичный сервитут, на протяжении всего срока осуществления публичного сервитута;

5.2. до окончания срока публичного сервитута обратиться с ходатайством об установлении публичного сервитута на новый срок.

6. Обществу с ограниченной ответственностью «Транснефть-Восток» привести земельные участки в состояние, пригодное для использования в соответствии с видом разрешенного использования, в сроки, предусмотренные статьей 39.50 Земельного кодекса Российской Федерации, после завершения деятельности, для обеспечения которой установлен публичный сервитут.

7. Публичный сервитут считать установленным с момента внесения сведений о нем в Единый государственный реестр недвижимости.

8. Комитету по управлению муниципальным имуществом Черемховского районного муниципального образования (А.В. Белобородова) в течении 5 рабочих дней со дня принятия настоящего постановления обеспечить:

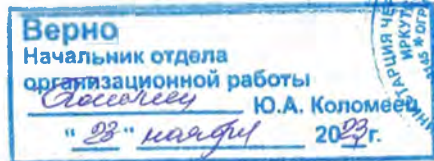

8.1. проведение мероприятий в соответствии с пунктом 7 статьи 39.43 Земельного кодекса Российской Федерации;

8.2. обеспечить размещение настоящего постановления об установлении публичного сервитута на официальном сайте Черемховского районного муниципального образования в информационно-телекоммуникационной сети «Интернет».

9. Контроль за исполнением настоящего постановления возложить на первого заместителя мэра района Е.А. Артёмова.

Мэр района

С.В. Марач



Сведения о местоположении границ объекта

1. Система координат МСК-38, зона 3								
2. Сведения о характерных точках границ объекта								
	X	Y	№	X	Y	№	X	Y
1 (1)			125	475313,86	3245232,09	31 (1)		
1	482923,19	3241917,88	126	475147,81	3245497,85	243	471869,13	3250556,15
2	482922,28	3241926,64	127	475114,02	3245557,36	244	471717,09	3250730,16
3	482931,01	3241940,61	128	475108,52	3245549,55	245	471709,37	3250723,39
4	482928,47	3241946,65	129	475099,32	3245547,40	246	471708,04	3250716,97
5	482915,52	3241926,49	130	475132,60	3245488,78	247	471846,48	3250558,51
6	482908,75	3241930,87	131	475299,33	3245221,94	243	471869,13	3250556,15
7	482919,56	3241947,58	132	475328,19	3245184,80	32 (1)		
8	482907,77	3241951,51	133	475329,55	3245186,06	248	471635,51	3250787,83
9	482896,84	3241937,35	123	475343,50	3245187,92	249	471574,26	3250857,93
10	482892,16	3241928,47	15 (1)			250	471589,27	3250824,23
11	482906,74	3241917,16	134	474452,70	3246670,87	251	471605,19	3250806,56
12	482917,26	3241913,73	135	474413,93	3246739,21	252	471611,29	3250802,83
1	482923,19	3241917,88	136	474407,42	3246736,88	248	471635,51	3250787,83
2 (1)			137	474407,25	3246729,29	33 (1)		
13	482899,51	3241988,68	138	474411,16	3246714,94	253	471669,70	3250784,41
14	482888,67	3241995,80	139	474409,29	3246707,45	254	471579,16	3250888,04
15	482884,74	3241990,23	140	474429,57	3246671,72	255	471578,03	3250879,80
16	482890,93	3241986,16	141	474441,88	3246661,86	256	471576,65	3250867,35
17	482896,03	3241986,16	134	474452,70	3246670,87	257	471649,67	3250783,78
13	482899,51	3241988,68	16 (1)			253	471669,70	3250784,41
3 (1)			142	474468,08	3246681,89	34 (1)		
18	482929,39	3241999,47	143	474471,81	3246689,26	258	470841,36	3251740,11
19	482991,23	3242085,56	144	474439,11	3246746,91	259	470707,70	3251893,12
20	482953,86	3242112,40	145	474421,68	3246741,75	260	470704,24	3251890,64
21	482892,03	3242026,30	146	474459,24	3246675,55	261	470691,87	3251887,68
22	482906,94	3242015,59	142	474468,08	3246681,89	262	470822,34	3251738,33
23	482895,41	3242000,86	17 (1)			263	470830,38	3251738,90
24	482905,38	3241994,30	147	474424,27	3246762,50	258	470841,36	3251740,11
25	482917,71	3242007,85	148	474427,39	3246767,56	35 (1)		
18	482929,39	3241999,47	149	474414,91	3246789,56	264	470733,90	3251827,41
4 (1)			150	474406,08	3246796,10	265	470688,33	3251879,57
26	482842,94	3241973,98	151	474401,95	3246795,62	266	470687,50	3251876,65
27	482866,66	3242010,26	152	474393,58	3246791,29	267	470688,28	3251873,96
28	482861,59	3242013,59	153	474410,49	3246761,49	268	470690,04	3251871,03
29	482837,60	3241976,72	147	474424,27	3246762,50	269	470699,35	3251856,75
26	482842,94	3241973,98	18 (1)			270	470711,78	3251837,50
5 (1)			154	474183,90	3247197,57	271	470721,81	3251827,10
30	482817,89	3241993,84	155	474173,50	3247217,20	264	470733,90	3251827,41

31	482840,05	3242027,74	156	474171,44	3247205,81	36 (1)		
32	482834,98	3242031,07	157	474162,00	3247201,09	272	470084,46	3252526,27
33	482812,54	3241996,57	158	474165,79	3247193,94	273	470092,65	3252549,78
30	482817,89	3241993,84	159	474178,54	3247200,30	274	470093,77	3252560,16
6 (1)			154	474183,90	3247197,57	275	470088,39	3252566,31
34	480945,54	3242892,85	19 (1)			276	470086,76	3252551,10
35	480960,35	3242941,09	160	474072,02	3247393,05	277	470077,74	3252525,21
36	480955,74	3242942,57	161	474073,44	3247400,34	278	470082,95	3252525,95
37	480940,77	3242894,34	162	474073,49	3247405,89	272	470084,46	3252526,27
34	480945,54	3242892,85	163	474048,53	3247452,98	37 (1)		
7 (1)			164	473971,11	3247568,11	279	469407,56	3253340,29
38	480047,93	3243220,14	165	473960,76	3247584,83	280	469397,60	3253351,24
39	480050,99	3243228,39	166	473882,37	3247711,62	281	469394,82	3253341,08
40	480050,32	3243235,76	167	473877,03	3247704,90	282	469399,13	3253336,33
41	479731,05	3243348,21	168	473870,81	3247696,65	279	469407,56	3253340,29
42	479714,36	3243337,18	169	473956,22	3247558,27	38 (1)		
43	479779,18	3243316,94	170	474033,33	3247443,88	283	468199,49	3254695,99
38	480047,93	3243220,14	171	474063,18	3247387,55	284	468184,99	3254718,73
8 (1)			160	474072,02	3247393,05	285	468183,09	3254711,71
44	480048,22	3243245,02	20 (1)			286	468192,55	3254696,87
45	480039,88	3243262,37	172	474054,60	3247384,14	287	468195,04	3254695,79
46	479790,97	3243352,02	173	474024,74	3247438,73	283	468199,49	3254695,99
47	479753,31	3243363,78	174	474018,32	3247448,99	39 (1)		
48	479739,87	3243353,84	175	474013,59	3247440,34	288	468206,98	3254699,17
44	480048,22	3243245,02	176	474011,80	3247437,30	289	468212,54	3254707,00
9 (1)			177	474006,68	3247433,87	290	468178,94	3254759,70
49	476584,34	3244375,72	178	474009,53	3247429,62	291	468179,37	3254753,73
50	476586,64	3244383,56	179	474037,32	3247377,18	292	468181,36	3254738,98
51	476328,52	3244470,85	172	474054,60	3247384,14	288	468206,98	3254699,17
52	476325,51	3244463,66	21 (1)			40 (1)		
53	476327,80	3244455,29	180	473976,51	3247511,15	293	467999,42	3254942,12
54	476337,50	3244449,16	181	473969,60	3247521,43	294	467966,90	3254980,62
55	476351,35	3244446,62	182	473966,57	3247514,34	295	467919,96	3255034,90
56	476361,51	3244440,71	183	473966,06	3247510,28	296	467923,10	3255022,89
57	476361,47	3244438,83	184	473968,16	3247509,39	297	467923,35	3255018,91
58	476389,17	3244429,56	180	473976,51	3247511,15	298	467926,75	3255015,16
59	476390,29	3244429,80	22 (1)			299	467934,04	3255009,02
60	476421,03	3244421,90	185	473946,52	3247523,32	300	467941,34	3255002,48
61	476426,19	3244417,14	186	473951,45	3247548,42	301	467950,26	3254992,19
62	476452,69	3244408,31	187	473920,15	3247599,33	302	467957,81	3254982,53
63	476456,22	3244409,88	188	473920,49	3247595,50	303	467963,52	3254975,56
64	476461,39	3244411,57	189	473920,15	3247589,76	304	467967,68	3254966,97
65	476482,56	3244408,35	190	473921,40	3247578,83	305	467972,88	3254957,06
66	476509,59	3244398,44	191	473925,73	3247571,43	306	467978,19	3254951,50
67	476535,84	3244383,34	192	473929,65	3247548,83	307	467984,76	3254945,54
68	476557,03	3244380,31	193	473932,96	3247543,48	308	467988,02	3254942,48
69	476579,83	3244372,08	185	473946,52	3247523,32	309	467992,64	3254937,37

49	476584,34	3244375,72	23 (1)			293	467999,42	3254942,12
10 (1)			194	473913,33	3247610,50	41 (1)		
70	476588,93	3244391,23	195	473865,46	3247687,05	310	467134,97	3255776,53
71	476592,25	3244402,71	196	473861,38	3247678,23	311	467138,30	3255783,95
72	476594,86	3244407,91	197	473861,55	3247671,05	312	467140,09	3255795,40
73	476348,53	3244491,21	198	473866,29	3247660,80	313	467140,59	3255805,55
74	476341,59	3244474,87	199	473877,12	3247645,52	314	467141,94	3255812,07
70	476588,93	3244391,23	200	473884,61	3247635,22	315	467136,74	3255816,53
11 (1)			201	473906,82	3247615,62	316	467134,62	3255806,31
75	476230,34	3244486,09	194	473913,33	3247610,50	317	467134,11	3255796,01
76	476238,31	3244501,35	24 (1)			318	467132,50	3255785,67
77	475900,49	3244615,59	202	473717,03	3247946,26	319	467130,45	3255781,11
78	475889,22	3244622,14	203	473698,55	3247979,50	310	467134,97	3255776,53
79	475888,98	3244607,03	204	473696,27	3247967,58	42 (1)		
80	475890,91	3244598,04	205	473697,96	3247961,45	320	466073,45	3256735,56
81	475944,48	3244579,92	206	473703,22	3247955,04	321	465871,81	3256895,57
82	475964,08	3244582,16	202	473717,03	3247946,26	322	465854,70	3256934,27
83	475972,69	3244577,16	25 (1)			323	465598,18	3257219,73
84	475977,35	3244568,81	207	473734,95	3247954,22	324	465551,84	3257236,71
85	476057,00	3244541,87	208	473740,34	3247961,13	325	465541,83	3257262,83
86	476061,93	3244543,08	209	473715,90	3248004,24	326	465535,54	3257259,26
87	476083,69	3244536,01	210	473710,58	3248000,08	327	465546,44	3257231,23
88	476093,96	3244529,37	211	473704,33	3247988,77	328	465594,14	3257213,76
89	476133,20	3244516,11	212	473726,89	3247948,96	329	465849,96	3256929,07
90	476137,48	3244516,22	207	473734,95	3247954,22	330	465865,63	3256893,62
91	476169,49	3244507,63	26 (1)			331	466060,73	3256736,78
92	476191,10	3244496,52	213	472138,39	3250189,62	332	466069,39	3256736,73
93	476225,55	3244485,76	214	472130,03	3250200,24	320	466073,45	3256735,56
75	476230,34	3244486,09	215	472129,06	3250201,32	43 (1)		
12 (1)			216	472134,77	3250192,57	333	465859,59	3256886,12
94	476244,39	3244507,74	213	472138,39	3250189,62	334	465841,76	3256926,21
95	476245,00	3244510,45	27 (1)			335	465589,48	3257206,95
96	476231,42	3244517,07	217	472081,11	3250255,24	336	465540,28	3257224,97
97	476218,20	3244535,28	218	472017,44	3250326,83	337	465556,52	3257209,44
98	475911,16	3244639,11	219	472027,09	3250309,68	338	465584,32	3257199,25
99	475893,75	3244649,22	220	472053,91	3250278,99	339	465834,30	3256921,07
100	475890,48	3244630,66	221	472072,70	3250261,32	340	465846,45	3256893,58
101	475903,81	3244622,92	222	472078,92	3250256,71	333	465859,59	3256886,12
94	476244,39	3244507,74	217	472081,11	3250255,24	44 (1)		
13 (1)			28 (1)			341	459685,89	3264759,33
102	475321,91	3245179,84	223	471900,50	3250458,32	342	459692,00	3264769,87
103	475292,76	3245217,36	224	471896,46	3250462,87	343	459650,91	3264804,24
104	475125,73	3245484,69	225	471897,91	3250460,24	344	459641,12	3264800,09
105	475091,54	3245544,91	223	471900,50	3250458,32	345	459640,31	3264800,05
106	475085,89	3245530,65	29 (1)			346	459638,08	3264798,80
107	475088,33	3245515,96	226	471840,36	3250525,95	341	459685,89	3264759,33
108	475105,98	3245488,36	227	471834,68	3250532,33			

109	475139,23	3245440,67	228	471837,61	3250528,06
110	475154,18	3245415,28	229	471839,83	3250526,41
111	475167,75	3245393,16	226	471840,36	3250525,95
112	475178,44	3245363,32	30 (1)		
113	475182,23	3245357,59	230	471834,80	3250559,72
114	475199,73	3245338,73	231	471736,10	3250672,69
115	475213,10	3245313,26	232	471736,06	3250667,26
116	475229,85	3245282,29	233	471737,70	3250663,83
117	475247,41	3245254,90	234	471746,09	3250646,52
118	475268,12	3245232,68	235	471751,52	3250637,56
119	475282,81	3245210,56	236	471760,85	3250623,80
120	475301,03	3245186,12	237	471766,09	3250619,36
121	475308,80	3245175,01	238	471787,18	3250601,80
122	475314,04	3245172,86	239	471797,09	3250590,41
102	475321,91	3245179,84	240	471805,91	3250581,27
14 (1)			241	471810,98	3250564,66
123	475343,50	3245187,92	242	471812,93	3250562,00
124	475346,67	3245189,87	230	471834,80	3250559,72

Председатель КУМИ ЧРМО



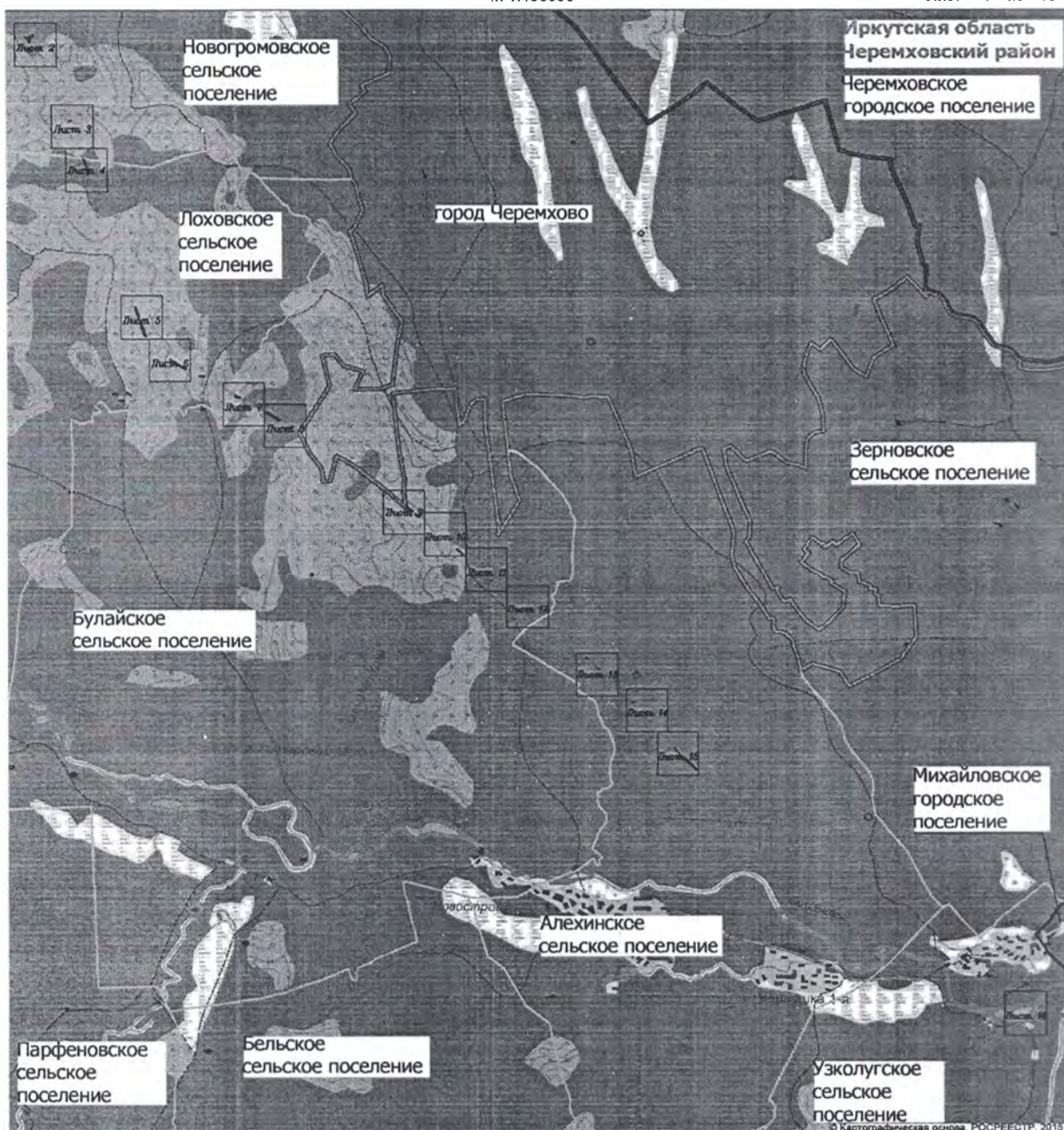
А.В. Белобородова








Схема расположения листов к схеме расположения границ публичного сервитута для складирования строительных и иных материалов, возведения некапитальных строений, сооружений (включая ограждения, бытовки, навесы) и (или) размещения строительной техники, которые необходимы для обеспечения строительства объекта трубопроводного транспорта федерального значения «Вдольтрассовая ВЛ-10 кВ 732-784 км ЛЧ МН». ИРПУ. Строительство.»

М 1:130000

Лист 1 из 16



Условные обозначения:

-  граница муниципального района
-  граница городского поселения
-  граница сельского поселения
-  граница населенного пункта
-  проектные границы публичного сервитута для складирования строительных и иных материалов, возведения некапитальных строений, сооружений (включая ограждения, бытовки, навесы) и (или) размещения строительной техники, которые необходимы для обеспечения строительства объекта трубопроводного транспорта федерального значения «Вдольтрассовая ВЛ-10 кВ 732-784 км ЛЧ МН». ИРПУ. Строительство.»

© Картографическая основа. Росреестр, 2015 г.